

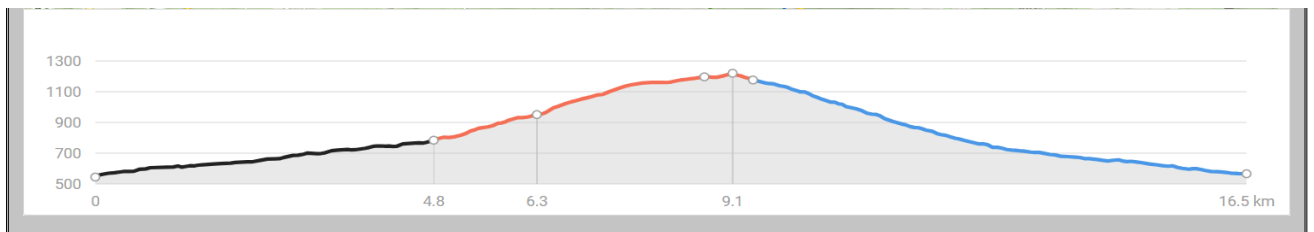
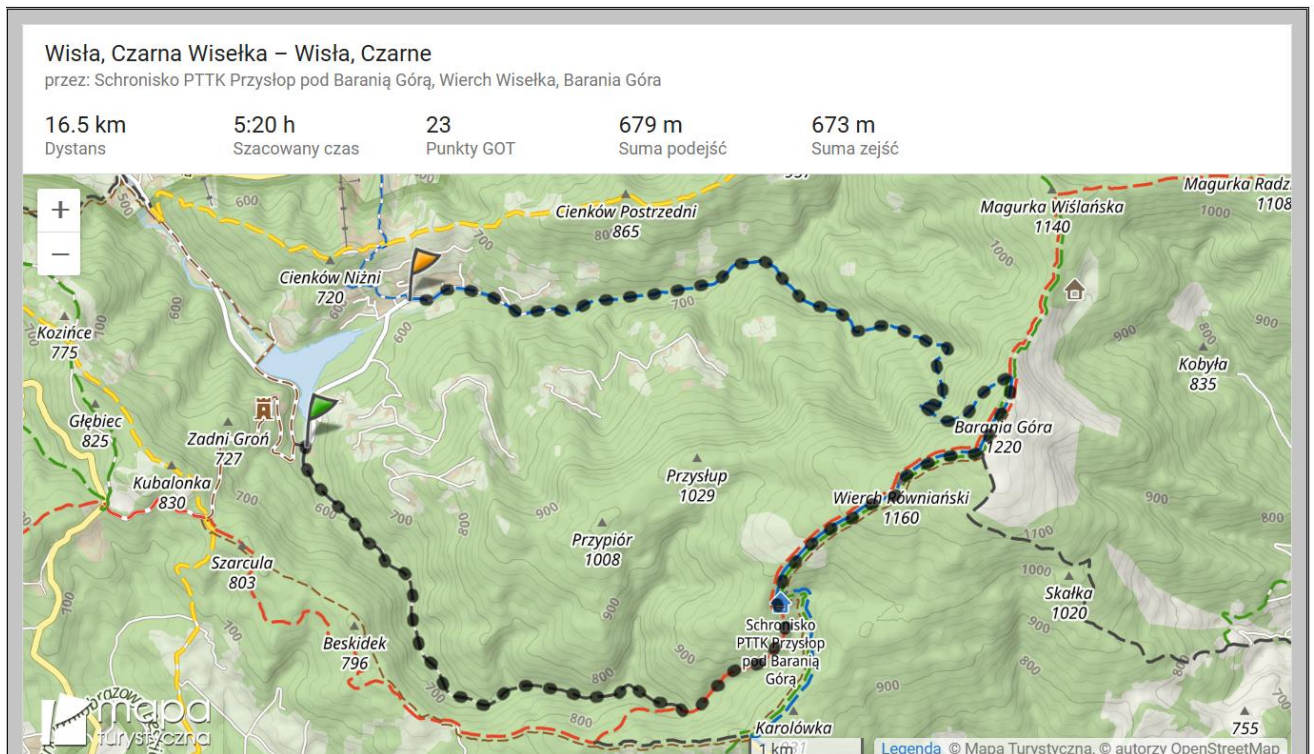
Opis wycieczki „Wzdłuż Czarnej Wisłki na Baranią Górę”




Barania Góra jest drugim co do wysokości szczytem leżącym w Beskidzie Śląskim i mimo, że mierzy jedynie 1220 m. n. p. m. to z jej wierzchołka można zobaczyć m.in. pasmo Beskidu Śląskiego, Beskidu Małego czy Beskidu Żywieckiego. Przy dobrej pogodzie z dużym prawdopodobieństwem widoczne będą również Tatry czy położona po słowackiej stronie Mała Fatra. Na szczyt **Baraniej Góry** prowadzą liczne szlaki, nie tylko z Wisły, ale również ze Szczyrku czy z Węgierskiej Górki. Jednym z atrakcyjniejszych szlaków pod względem walorów przyrodniczych jest szlak poprowadzony wzdłuż źródeł Wisły, którego początek i koniec znajdują się w Wiśle Czarnej.





Region: Beskid Śląski
Czas: 5:15 h
Dystans: 16,50 km
Suma podejść: 673 m
Suma zejść: 664 m

Początek szlaku:
Wisła Czarne

Koniec szlaku:
Wisła Czarne






Wisła Czarne jest jednym ze wschodnich osiedli Wisły, przy którym zlokalizowany jest zbiornik wodny **Jeziro Czernańskie** z zaporą ziemną. Również w tym miejscu rozpoczyna swój bieg *szlak czarny*  prowadzący na szczyt **Baraniej Góry**. Najłatwiejszym sposobem dotarcia do początku *szlaku czarnego*  jest podróż własnym środkiem transportu. Wówczas samochód proponuję zostawić na bezpłatnym parkingu **P** znajdującym się nieopodal budynku Leśnictwa. Ze względu na popularność opisywanego szlaku sugeruję wycieczkę rozpocząć we wczesnych godzinach porannych, jeśli ma się zamiar wykorzystać jedno z kilkunastu miejsc postojowych. Od pierwszych metrów *szlak czarny*  na Barania Górę poprowadzony jest asfaltową drogą wzdłuż potoku **Czarna Wiselka**.

W połowie drogi do **Baraniej Góry** *szlak czarny*  zmieni się na *szlak czerwony* . Większość opisanej trasy będzie wędrować wśród lasu, aczkolwiek szeroka droga i wysoko wypiętrzona roślinność daje ogromne poczucie przestrzeni. W porównaniu z innymi leśnymi szlakami w Beskidach, ten ma charakter bardziej zbliżony do tych Tatrzańskich. Odcinek asfaltowy będzie przebiegał przez ponad 5 kilometrów i powinien zająć według mapy nie więcej niż 1 godzinę i 45 minut. Aczkolwiek przy dobrej pogodzie do tego czasu należy doliczyć dobre kilka minut na podziwianie otoczenia. Do tego momentu trasa poprowadzona jest po płaskim terenie. W pewnej chwili *szlak czerwony*  odbija na lewo prowadząc po wzniesieniu, równocześnie zmieniając podłoże na kamieniste. Zanim jednak *szlak czerwony*  doprowadzi aż do **Baraniej Góry** na jego drodze stanie **Schronisko PTTK na Przysłopie**

Schronisko PTTK na Przysłopie

Pierwszy obiekt noclegowy powstał na Przysłopie w drewnianym domku myśliwskim zbudowanym w 1898 r.. Po jego zniszczeniu podczas I wojny światowej na jego miejsce wybudowano w latach 70 ostatniego wieku trzypiętrowy obiekt. Na dzień dzisiejszy **Schronisko PTTK na Przysłopie** oferuje 60 miejsc noclegowych. Większość pokoi wyposażona jest w łazienki i balkony. Na miejscu znajduje się również duża jadalnia z tarasem, bufet turystyczny, dyżurka GOPR oraz świetlica. Osobiście **Schronisko PTTK na Przysłopie** niestety nie wywarło na mnie pozytywnego wrażenia. Swoim wyglądem bardziej przypomina ośrodek wypoczynkowy niż typowe schronisko górskie.




Z kolei obok **Schronisko PTTK na Przysłopie** zlokalizowany jest **Baraniogórski Ośrodek Kultury Turystyki Górskiej PTTK na Przysłopie**, które zdecydowanie lepiej wkomponowuje się w górski klimat. Ośrodek czynny jest w sezonie turystycznym od maja do października we wszystkie soboty i niedziele.

Tuż za **Schroniskiem PTTK na Przysłopie** będzie dalej *szlak niebieski* , który od tego momentu aż po **Baranią Górę** łączy się ze *szlakiem czerwonym*  i *szlakiem zielonym* . Trasa przez kolejną godzinę początkowo będzie wędrować wydrążonym korytem składającym się z dość niestabilnych kamieni, dlatego alternatywą może być przejście tego odcinka drogi ścieżką znajdującą się po prawej stronie oznaczonego szlaku turystycznego. Aczkolwiek w pewnym momencie teren, po którym wytyczony jest szlak stanie się całkowicie płaski odsłaniając przy tym rozległą panoramę na okoliczne pasma górskie.




Wieża widokowa na Baraniej Górze

Barania Góra mimo swojego niefortunnego położenia na płaskim terenie zyskuje dzięki platformie widokowej. Można z niej podziwiać okoliczne pasma górskie i wręcz szukać inspiracji do kolejnych wędrówek. To właśnie ze szczytu **Baraniej Góry** po raz pierwszy spojrzalam w stronę **Malej Fatry**, a dokładnie w stronę niewiarygodnie postrzępionego szczytu **Velky Rozsutec**. Na **Baranią Górę** prowadzi również szlak z **Przełęczą Salmopolskiej**, znajdującej się na granicy miasta **Szczyrk**. Wówczas trasa na **Baranią Górę** przechodzi przez malowniczy punkt widokowy o nazwie **Malinowska Skala**. Szczegóły trasy można znaleźć we wpisie: [Barania Góra przez Malinowską Skalę](#).

Wzdłuż Białej Wiselki

Wybierając na zejście z **Baraniej Góry** szlak *niebieski*  zatacza się pętlę, jednocześnie mając okazję wędrować tym razem wzdłuż potoku **Białej Wiselki**. Przez pierwszą godzinę szlak poprowadzony jest przez las po dość spadzistych kamieniach. Co więcej niekiedy przekracza koryto **Białej Wiselki**, dlatego ważne jest, aby wybrane na ten dzień obuwie było nieprzemakalne. Ponadto *szlak niebieski*  często zmienia swój kierunek. Dlatego schodząc ze szczytu **Baraniej Góry** należy uważnie śledzić oznaczenia szlaku turystycznego. Na końcowym etapie tego odcinka znajduje się **Wodospad Kaskady Rodła**, pod którym ścieżka przechodzi z typowo górskiej na drogę asfaltową, aby po około godzinie lekkiego marszu doprowadzić do parkingu zlokalizowanego u wylotu *szlaku niebieskiego* .

Powrót do szlaku czarnego

Z kolei z parkingu, znajdującego się u wylotu *szlaku niebieskiego*  należy kierować się na parking zlokalizowany przy *szlaku czarnym* . Czas przejścia nie powinien zająć więcej niż 30 minut. Od chwili opuszczenia *szlaku niebieskiego*  proponuję trzymać się ulicy czarnej. Prowadzi ona wzdłuż wschodniego brzegu **Jeziora Czerniańskiego**. Droga otwarta jest dla ruchu drogowego, aczkolwiek po lewej jej stronie wytyczone jest dość szerokie pobocze, chroniące przed nadjeżdżającymi pojazdami.